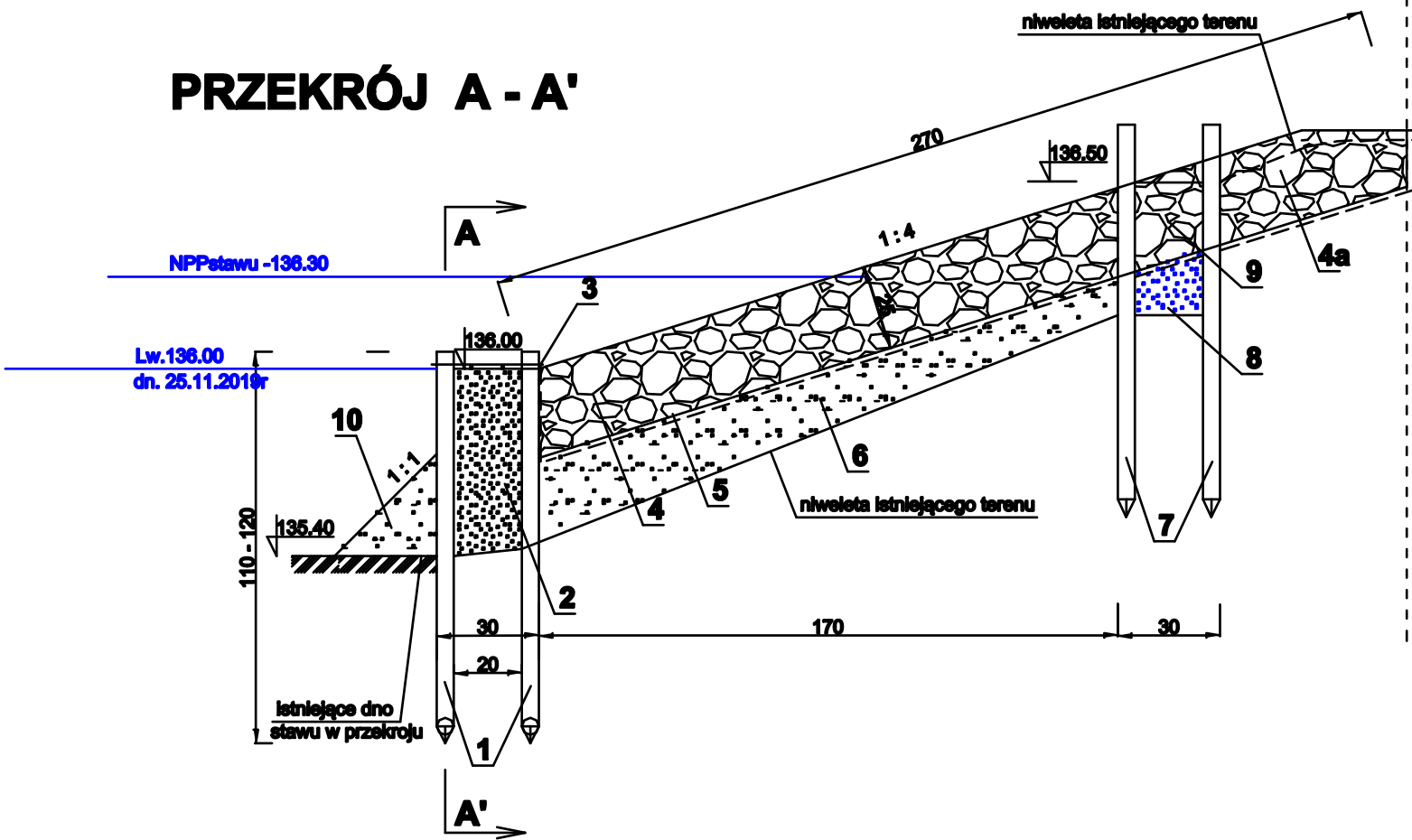
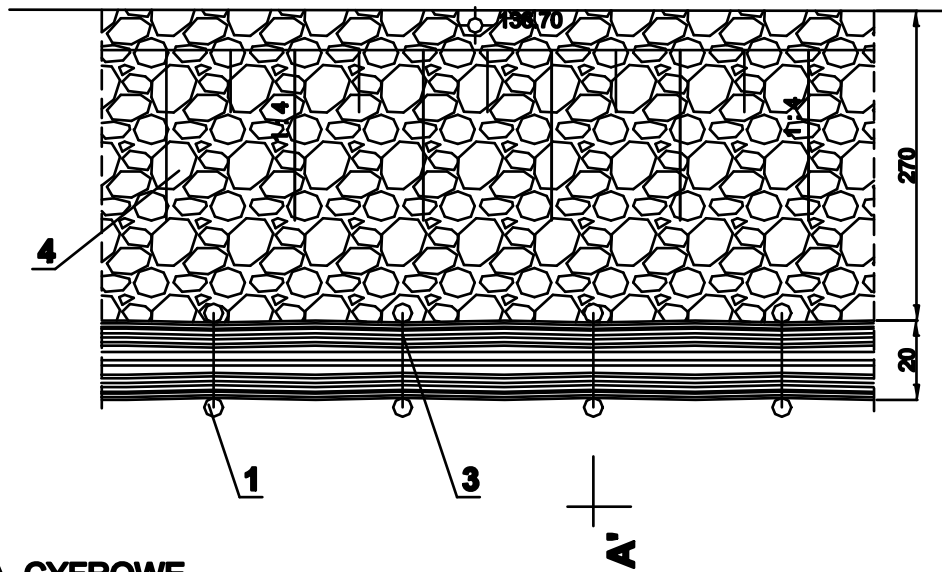


Budowa opaski brzegowej wokół wyspy
skala 1:20
przekrój A - A'

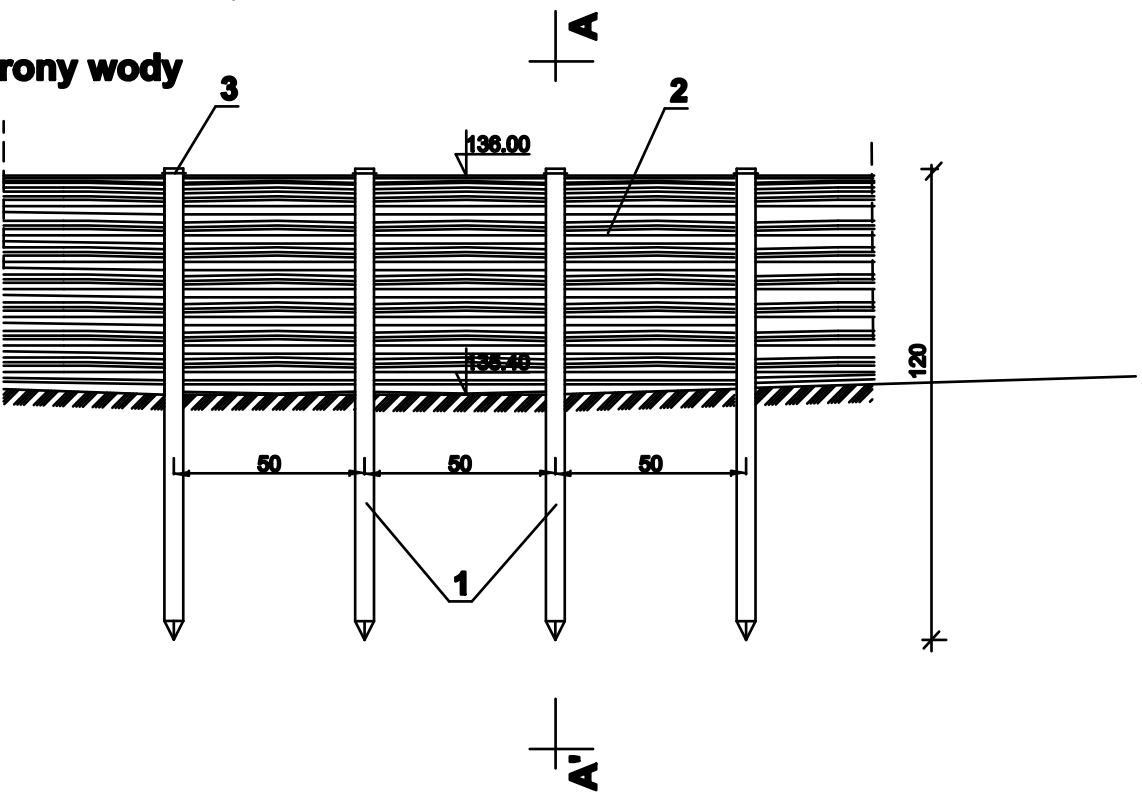
PRZEKRÓJ A - A'



widok z góry



widok od strony wody



OZNACZENIA CYFROWE

1	pale o średnicy 4-6cm, długości 1.20m
2	faszyna luzem
3	wiązanie pali drutem miedzi 2.2-3mm
4	narzut kamienny grub. 30cm
4a	narzut kamienny gr. 30cm po usunięciu ziemi
5	geowłóknina 400 gr/m ²
6	uzupełnienie ubytków gruntem dowlazionym
7	istniejące pale o ś. 10cm - ścięcie na wysokości narzutu kamiennego
8	istniejąca fascyna luzem - pozostawić
9	narzut kamienny po usunięciu fascyny do spodu projektowanego narzutu
10	narzut ziemny - wyrównanie pali i fascyny

Inwestor	Polskie Towarzystwo Ochrony Ptaków w Białowieży Regionalne Biuro PTOP w Olsztynie ul. Murzynowskiego 18, 10-684 Olsztyn
Nazwa inwestycji	Budowa opaski brzegowej na sztucznej wyspie ziokalizowanej na stawie w Pieckach
Adres inwestycji	Działka o nr. geod. 1046/14 w obrębie Piecki, gmina Piecki, powiat mławowski
Załącznik	Przekrój skarpy A-A' z projektowaną opaską brzegową z narzutu kamiennego, skala 1 : 20
Projektant	mgr inż. Antoni Kluczek upr. nr 117/92/Bt.
Data: 03.02.2020r	Załącznik nr